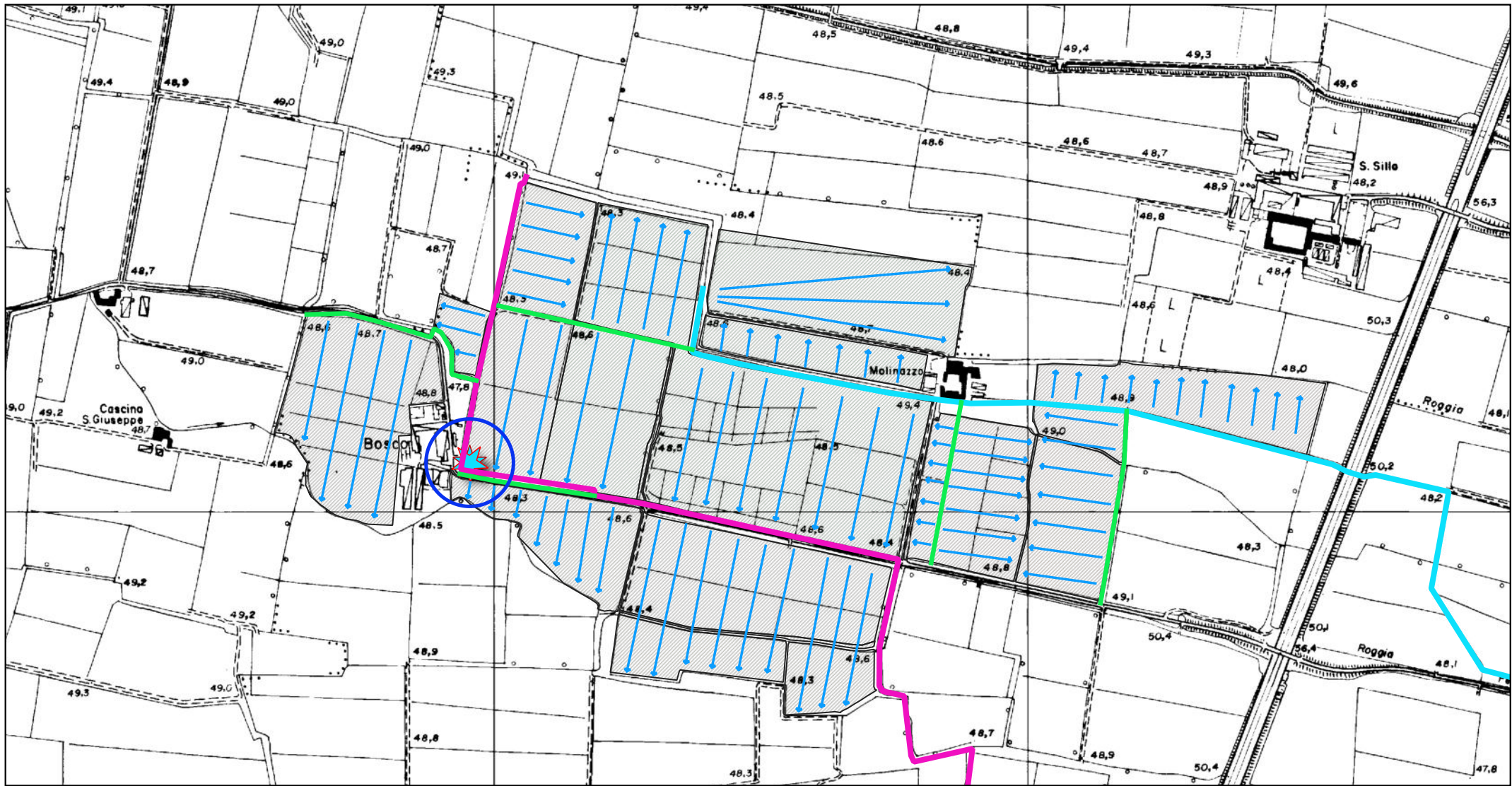
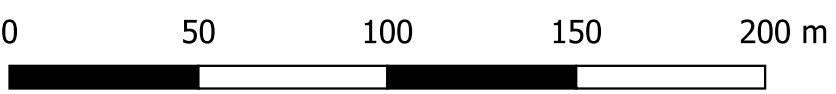
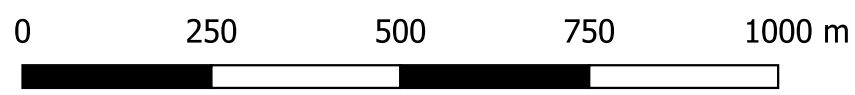



Estratto di mappa - scala 1:2.000



Estratto C.T.R. 1:10.000



- Pozzo Bozzoni
- Roggia Dosima
- Roggia Quistrina
- Fosso privato
- Ciclo acqua
- Tubazioni mobili
- Impianto Rainger
- G469_PERSICO DOSIMO
- B914_POZZAGLIO ED UNITI
- D057_CORTE DE' FRATI
- Raggio influenza pozzo

| | | | |
|--|---|--------------|--------|
| Questo elaborato è di esclusiva proprietà dell'autore e non può essere ceduto a terzi né riprodotto senza consenso scritto | | | |
| OPERA: | Domanda di derivazione da pozzo irriguo in Comune di Persico Dosimo (CR) | | |
| OGGETTO: | Estratto di Mappa 1:2.000 e C.T.R. 1:10.000 | | |
| COMMITTENTE: | BOZZONI ANGELO, GIUSEPPE, GIANPIETRO E ROBERTO SOCIETA' AGRICOLA S.S. Via V. Castelnuovo, 2 26043 Persico Dosimo (CR) | | |
|  | Dott. Agr. Giovanni Luigi Cremonesi | Data | Tavola |
| | Viale Ponte Vecchio, 32 | Ottobre 2025 | UNICA |
| | 26027 Rivolta d'Adda (CR) | | |